

MANİSA/AKHİSAR
(SÜLEYMANLI)
K19-b-01-b

19

19					
08					
11	B				
16					
21	22	23	24	25	

K

MANİSA/AKHİSAR-K19-b-01-b
(SÜLEYMANLI)

MÜTEAHHİT: ÖZKURT HARİTA İNŞ. LTD. ŞTİ.
TARAFINDAN YAPILAN MANİSA İLİ AKHİSAR İLÇESİ,
SÜLEYMANLI KASABASI 2356-0718 NOLU PARSELLER İÇİN
2 ADET 1/5000 ÖLÇEKLİ HALIHAZIR HARİTA 3194 SAYILI
İMAR KANUNUNUN 76 MADDESİNE GÖRE İNCELENİP
VE ONANDI.

TARIMSAL TESİS ALANI

(ZEYTİN İŞLEME - PAKETLEME TESİSİ
VE SOSYAL TESİS İLE ÜRÜN TEŞHİR ALANI)

1/5000 ÖLÇEKLİ NAZİM İMAR PLANI TADİLATI

AKHİSAR - SÜLEYMANLI

PAFTA : 34 PARSEL : 5718

PAFTA : 35 PARSEL : 2205

PAFTA : 34-35 PARSEL : 5443

GÖSTERİM :

SINIRLAR

PLAN ONAMA SINIRI

ÖNERİLEN CEPHE

MÜLKİYET SINIRI

ALAN KULLANIMI

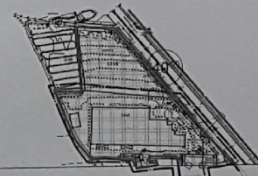
TARIMSAL TESİS ALANI

TEKNİK ALTYAPI

KARAYOLU

PLAN NOTLARI :

- 1 - PLAN VE PLAN NOTLARINDA BELİRTİLMİYEN DİĞER HUSUSLARDA 3194 SAYILI İMAR KANUNU VE İLGİLİ DİĞER MEVZUAT HUKUMLERİNE UYULACAKTIR
- 2 - 1 / 1000 ÖLÇEKLİ UYGULAMA İMAR PLANI ONAYLANMADAN UYGULAMAYA GEÇİLEMEZ



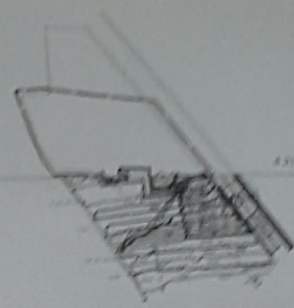
DATUM : ITRF96
D.O.B : 27
D.G : 3
ITRF-96 Koordinat Sistemine Göre Alınmıştır.

1/5000

MÜTEAHHİT : ÖZKURT HARİTA İNŞ. TIC. LTD. ŞTİ.
MESUL MOH : MEHMET AKIN
TERZİSİMAT : ÖZKURT HARİTA İNŞ. TIC. LTD. ŞTİ.
Kaçaklırat Mülkiyet Tarafından İmzalanmıştır.


1	2	3	4	5	6	7	8	9	10
11	12	13	14	15	16	17	18	19	20
21	22	23	24	25	26	27	28	29	30

MANİSA/AKHİSAR
(SÜLEYMANLI)
K19-b-01-c



MANİSA/AKHİSAR K19-b-01-c
(SÜLEYMANLI)

BU HARİTA, İZMİR İLİ İZMİR İLİNE BAĞLI MANİSA İLİNE BAĞLI AKHİSAR İLÇESİNE BAĞLI SÜLEYMANLI KÖYÜNE BAĞLI K19-b-01-c KATLIĞINDA ÇİZİLMİŞTİR. HARİTA, İZMİR İLİ İZMİR İLİNE BAĞLI MANİSA İLİNE BAĞLI AKHİSAR İLÇESİNE BAĞLI SÜLEYMANLI KÖYÜNE BAĞLI K19-b-01-c KATLIĞINDA ÇİZİLMİŞTİR.



1/5000

ÇİZİM: ...
KONTROL: ...
TARİH: ...

MANİSA İL İDARE BAŞKANLIĞI
MANİSA İL İDARE BAŞKANLIĞI
MANİSA İL İDARE BAŞKANLIĞI